

Администрация Родионово-Несветайского района

Перевозчик: муниципальное бюджетное общеобразовательное учреждение
Родионово-Несветайского района «Большекрепинская средняя
общеобразовательная школа»
имени Героя Советского Союза Пода Павла Андриановича

УТВЕРЖДАЮ

Начальник Управления образования
Родионово-Несветайского района
С.В. Датченко
« » 2022 год



ПАСПОРТ

АВТОБУСНОГО МАРШРУТА № 9

МБОУ « Большекрепинская СОШ » им. Героя Советского Союза Пода П.А.-
с. Почтовый Яр- с. Греково- Ульяновка - МБОУ « Большекрепинская СОШ »
им. Героя Советского Союза Пода П.А

Вид маршрута: внутрирайонный (школьный)

СОГЛАСОВАНО

Глава Администрации
Родионово-Несветайского
района



А.В. Кучмиёв

личная подпись

Ф.И.О.

2022 год

М.П.

Составлен по состоянию на 2022-2023 учебный год

Основные характеристики маршрута

Общая протяженность: 32 км.

Расстояние между границами населенных пунктов (начальный, конечный:) 16 км.

Сезонность работы (период работы):
Круглогодично с 01.09 по 30.06.

Дата открытия и основание:

Приказ № 82 «О целевом использовании автобуса» от 26.07.2022 г. ,
с 01 сентября 2022 года.


Дата закрытия и основание:

Согласовано:
Глава Администрации
Родионово-Несветайского
района



А.В. Кучмив
2022 год

Согласовано:
Начальник ОГМБДД-ОМВД России
по Родионово-Несветайскому району
майор полиции



О.М. Скуляков В.А.
2022 год

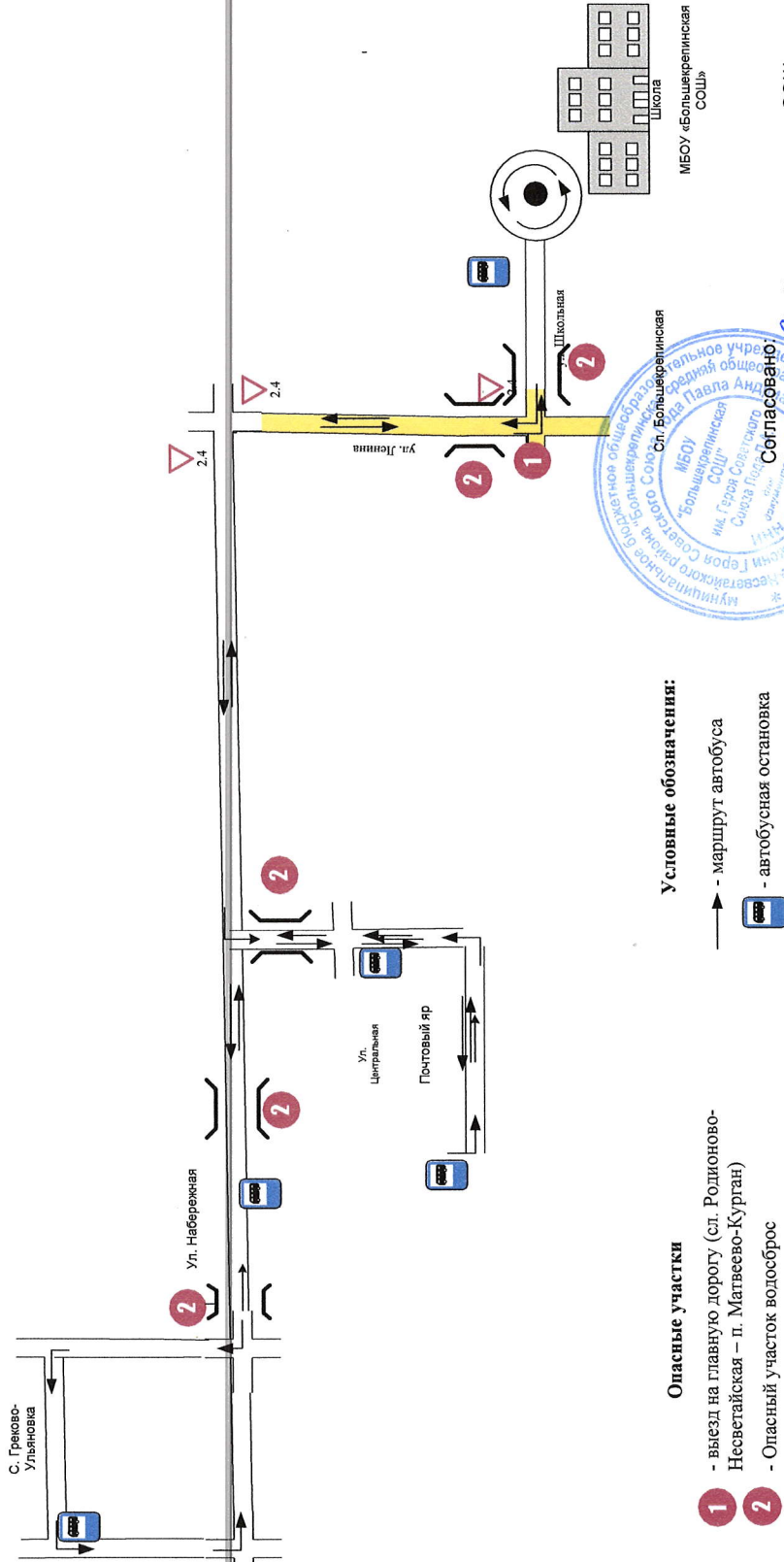
Согласовано:

Начальник Управления образования
Родионово-Несветайского района



С.В. Датченко
2022 год

Схема маршрута №9
Движения автобуса МБОУ «Большекрепинская СОШ» им. Героя Советского Союза Пода П.А.
с. Почтовый Яр, п.с. Греково-Ульяновка - МБОУ «Большекрепинская СОШ» им. Героя Советского
Союза Пода П.А.




Опасные участки

- 1 - выезд на главную дорогу (сл. Родионово-Несветайская - п. Матвеево-Курган)
- 2 - Опасный участок водосбор

Условные обозначения:

- - маршрут автобуса
- автобусная остановка

Согласовано
Директор МБОУ «Большекрепинская СОШ»
им. Героя Советского Союза Пода П.А.



Т.В. Оноприенко

Путь следования по маршруту

Путь следования по муниципальному образованию	Согласование администрации муниципального образования	Дата согласования
<p>Начальный пункт: сл.Большекрепинская 1. -школа 2. ул. Ленина 3.а/д Родионово-Несветайский район – Матвеево-Курганский район</p>		<p>А.В. Кучмиёв</p>
<p>Промежуточный пункт: 1.с. Греково-Ульяновка - ул. Ворошилова 2.с. Почтовый Яр -ул. Центральная</p>		<p>А.В. Кучмиёв</p>
<p>Конечный пункт: сл. Большекрепинская 1. ул. Ленина 2. ул. Школьная - школа</p>		<p>А.В. Кучмиёв</p>



УТВЕРЖДАЮ

Перевозчик: Директор МБОУ «Большекрепинская СОШ» им. Героя Светского Союза Пода П.А. Т.В.Оноприенко

личная подпись

« 14 » июля 2022 года
М.П.

АКТ

замера протяжённости маршрута

Комиссия, в составе:



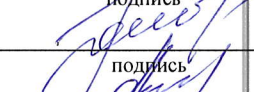

Директор школы	Оноприенко Т.В.
Делопроизводитель	Михно В.М.
Зам. директора по АХР	Головенко М.В.
Водителя автобуса	Нечитайлов А.И.

27 июля 2022 года, проведя замер расстояний между остановочными пунктами и общей протяженности маршрута МБОУ «Большекрепинская СОШ» им. Героя Светского Союза Пода П.А. - с. Почтовый Яр - с. Греково – Ульяновка - МБОУ «Большекрепинская СОШ» им. Героя Светского Союза Пода П.А. на автобусе марки ПАЗ, государственный В512ВО 761 rus, путевой лист № 205, водитель Нечитайлов А.И., на стандартной авторезине, а также путем сверки с паспортом дороги, установила:

Общая протяженность маршрута, согласно показанию счетчика спидометра (или по километровым столбам – при их наличии), составила 32 км.

Расстояние от фактического места расположения перевозчика до начального пункта маршрута составило 16 км., а от конечного пункта маршрута до фактического места расположения перевозчика составило 16 км.



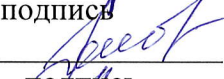

Члены комиссии:

Директор школы		Т.В.Оноприенко
должность	подпись	Ф.И.О.
Делопроизводитель		В.М.Михно
должность	подпись	Ф.И.О.
Зам. директора по АХР		М.В. Головенко
должность	подпись	Ф.И.О.
Водитель автобуса		А.И. Нечитайлов
должность	подпись	Ф.И.О.

Расстояние между промежуточными остановочными пунктами

Туда			Наименование остановочных пунктов	Обратно		
Показания спидометра	Расстояние между остановоч- ными пунктами	Расстояние от начального пункта		Показания спидометр а	Расстояние между остановоч- ными пунктами	Расстояние от начального пункта
1	2	3	4	5	6	7
18696	16		С.Греково- Ульяновка с.Почтовый Яр	18728		
			МБОУ «Большекрепин- ская СОШ»		16	32

Члены комиссии:

Директор школы  Т.В.Оноприенко
 должность подпись
 Делопроизводитель  В.М.Михно
 должность подпись
 Зам. директора по АХР  М.В. Головенко
 должность подпись
 Водитель автобуса  А.И. Нечитайлов
 должность подпись

Характеристика дороги на маршруте

Ширина проезжей части, тип покрытия
(по участкам с указанием их протяженности)

сл. Большекрепинская

- ул. Ленина - 2 км., асфальтобетон, ширина-6 м.

- а/д Родионово-Несветайский район - Матвеево –Курганский район -8 км.,
асфальтобетон ,ширина- 6 м;

-с. Почтовый Яр, ул. Центральная-2 км, асфальтобетон, ширина-6 м.

- с. Греково-Ульяновка, ул. Набережная -4 км, асфальтобетон, ширина-6 м.

СВЕДЕНИЯ О ТРАССЕ МАРШРУТА

Кем обслуживается дорога сл. Большекрепинская — Греково-Ульяновка - с. Почтовый Яр	- администрация района (районная дорога) - ДРСУ Род.- Несветайский участок	
Наличие мостов (между какими пунктами или на каком километре) и их грузоподъемность	Мост через р. Тузлов при въезде в с. Почтовый Яр Мост через р. Тузлов при въезде в с. Греково-Ульяновка	
Наличие железнодорожных переездов (между какими пунктами или на каком километре) и вид их (охраняемые, неохраняемые)	нет	
На каких остановочных пунктах имеются съездные площадки.	с. Греково-Ульяновка. ул. Набережная с. Почтовый Яр ул. Центральная	
Наличие разворотных площадок на конечных пунктах.	В наличии	

Дата заполнения «__» _____ 20__ год

УТВЕРЖДАЮ
 Директор МБОУ «Большекрепинская СОШ»
 им. Героя Советского Союза Пода П.А.
 Т.В.Оноприенко
 _____ 2022 год



РАСПИСАНИЕ

автобусного маршрута
 МБОУ «Большекрепинская СОШ» им. Героя Советского Союза Пода П.А.-
 с. Почтовый Яр-с. Греково-Ульяновка – МБОУ «Большекрепинская СОШ» им.
 Героя Советского Союза Пода П.А.
 наименование перевозчика МБОУ «Большекрепинская СОШ» им. Героя
 Советского Союза Пода П.А.
 на период с понедельника по пятницу

Рейс №1				Наименование остановочных пунктов
Дни недели				
Время отправл ения (часы)	стоянка (мин.)	Время прибыт ия (часы)	расстояние (км)	
7.00	-	7.25	10	С.Почтовый ЯР
7.25	5	7.30	6	С. Греково - Ульяновка
7.30	5	8.00	32	сл.Большекрепинская
Рейс №2				
15.30	5	15.55	10	С. Почтовый Яр
15.55	5	16.15	6	С. Греково-Ульяновка
16.15	-	16.40	32	сл. Большекрепинская